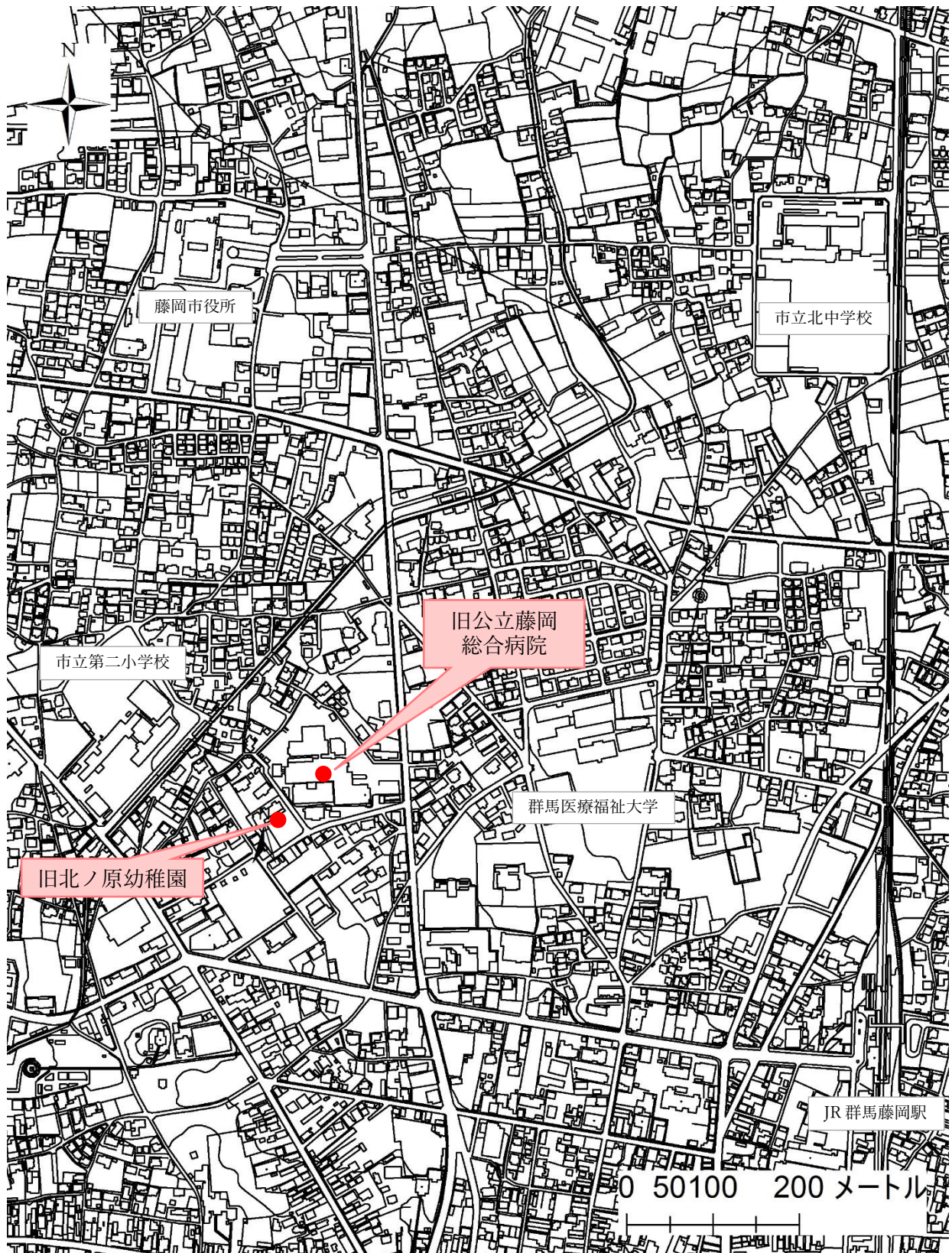


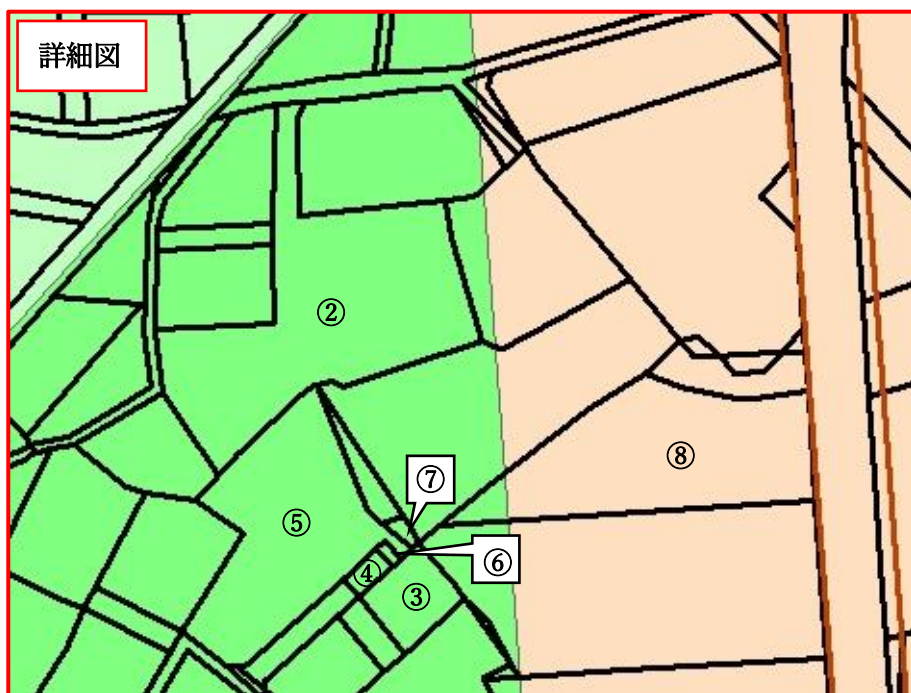
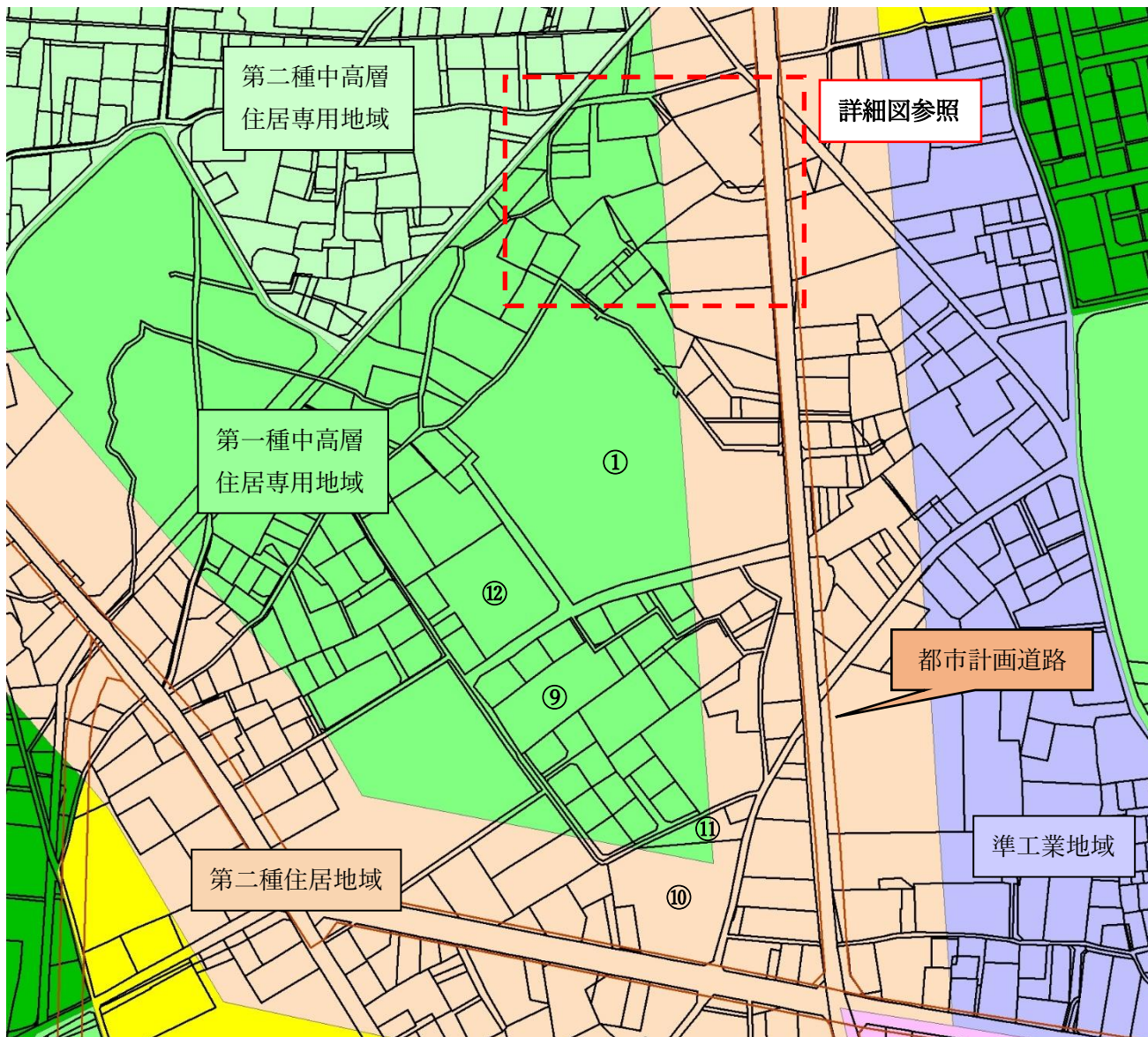
【位置図】



※この図面は、実際と異なる場合があります。

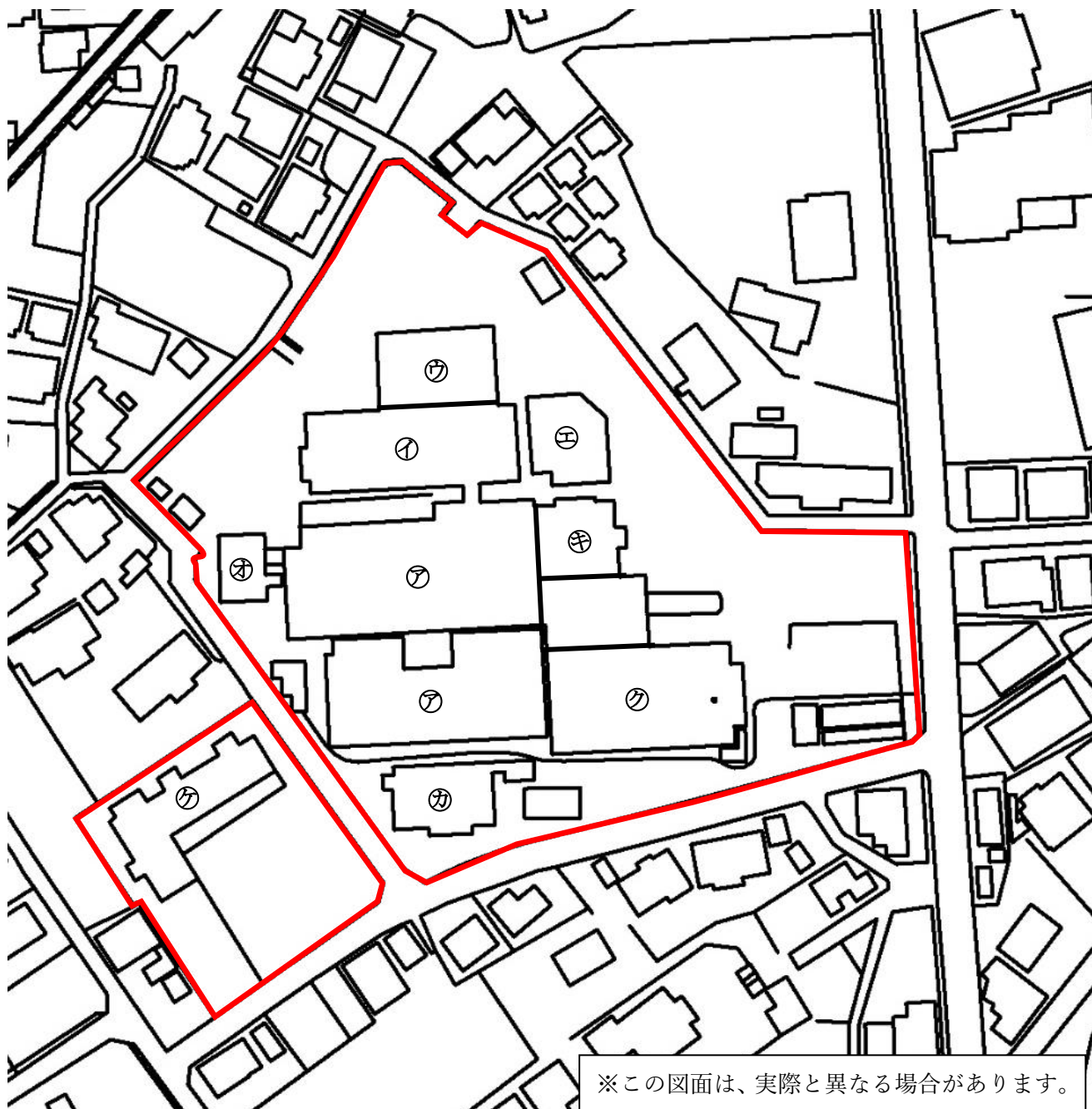


【土地詳細図・都市計画用途区域】



※これらの図面は、実際と異なる場合があります。

【建物配置図】



※この図面は、実際と異なる場合があります。

番号	用途	構造	階建/階	延床面積	建築年
㊦	西病棟	RC造	地上5階 地下1階建	7,581.12 m <sup>2</sup>	昭和46年
㊧	中央診療棟	RC造	地上4階建	2,995.76 m <sup>2</sup>	昭和61年
㊨	手術棟	RC造	地上3階建	739.38 m <sup>2</sup>	平成17年
㊩	MRI棟	RC造	地上4階建	1,228.08 m <sup>2</sup>	平成8年
㊪	放射線棟	RC造	地上2階 地下1階建	462.92 m <sup>2</sup>	平成4年
㊫	事務棟	S造	平屋建	336.73 m <sup>2</sup>	平成10年
㊬	管理棟	RC造	地上3階建	906.26 m <sup>2</sup>	昭和61年
㊭	東病棟	RC造	地上6階 地下1階建	7,906.30 m <sup>2</sup>	昭和61年
㊮	旧北ノ原幼稚園	RC造	地上2階建	785.50 m <sup>2</sup>	昭和49年